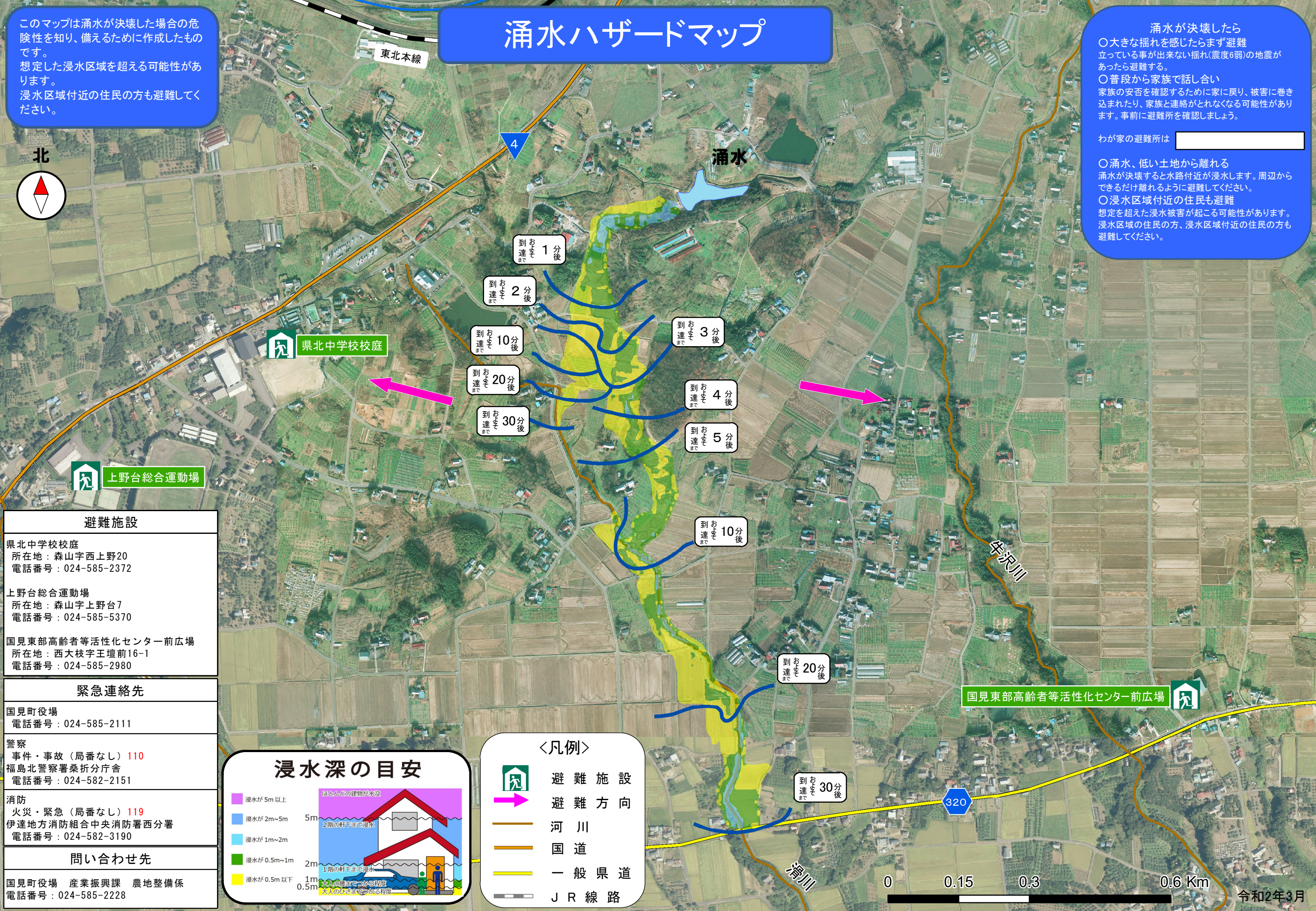



湧水ハザードマップ

このマップは湧水が決壊した場合の危険性を知り、備えるために作成したものです。
想定した浸水区域を超える可能性があります。
浸水区域付近の住民の方も避難してください。

湧水が決壊したら
○大きな揺れを感じたらまず避難
立っている事が出来ない揺れ(震度6弱)の地震があったら避難する。
○普段から家族で話し合い
家族の安否を確認するために家に戻り、被害に巻き込まれたり、家族と連絡がとれなくなる可能性があります。事前に避難所を確認しましょう。

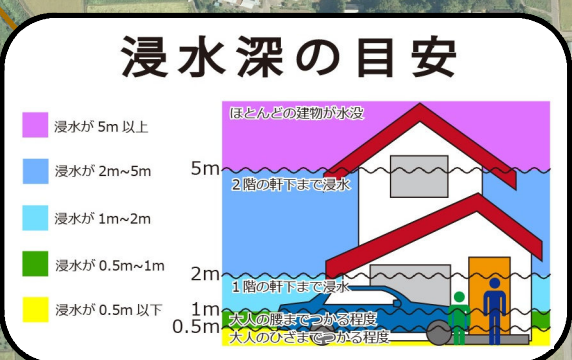
わが家の避難所は
○湧水、低い土地から離れる
湧水が決壊すると水路付近が浸水します。周辺からできるだけ離れるように避難してください。
○浸水区域付近の住民も避難
想定を超えた浸水被害が起こる可能性があります。浸水区域の住民の方、浸水区域付近の住民の方も避難してください。



避難施設	
県北中学校校庭	所在地：森山字西上野20 電話番号：024-585-2372
上野台総合運動場	所在地：森山字上野台7 電話番号：024-585-5370
国見東部高齢者等活性化センター前広場	所在地：西大枝字王壇前16-1 電話番号：024-585-2980

緊急連絡先	
国見町役場	電話番号：024-585-2111
警察	事件・事故(局番なし) 110
福島北警察署桑折分庁舎	電話番号：024-582-2151
消防	火災・緊急(局番なし) 119
伊達地方消防組合中央消防署西分署	電話番号：024-582-3190

問い合わせ先	
国見町役場 産業振興課 農地整備係	電話番号：024-585-2228



〈凡例〉

- 避難施設
- 避難方向
- 河川
- 国道
- 一般県道
- J R 線路

